

QC.A13 SCALA 1:10.000

QUADRO CONOSCITIVO DIAGNOSTICO
Reti tecnologiche

Assessore all'Urbanistica
Alessandro Donati

Il Sindaco
Valentina Palli

Il Segretario Generale
Paolo Cantagalli

Gruppo di lavoro Ufficio di Piano

Oikos
Studio di Pianificazione Urbanistica e Territoriale

Roberto Farina (Progettista responsabile)
Diego Pellitterio (Co-progettista)

Antonio Corticello
Maria Gabriella D'Orsi
Enrico Ioppolo

Incarichi specialistici
Università degli studi di Bologna (DIGITAL)
Giovanni Orselli, Maria Ajpa (territorio rurale, servizi ecosistemici)
Studio Somaat Sangiorgi - Geologia Applicata
Samuel Sangiorgi (studi di MZS di 1° e 2° livello e CLE)
Società cooperativa ARS ARCHIOBISSEMI
Barbara Sassi (studio della potenzialità archeologica)

Marina Doni (Responsabile)
Simone De Giglio
Stefania Bambi
Fabrizio Fabbri
Alberto Pompanoni
Stefano Marin (birocinio formativo universitario)


2022


ASSUNZIONE
Delibera G.C. n°...
del /././...

ADOZIONE
Delibera C.C. n°...
del /././...


APPROVAZIONE
Delibera C.C. n°...
del /././...


LEGENDA


 Confine comunale


 Territorio urbanizzato ai sensi dell'art. 32 L.R. 24/2017


RETE FOGNARIA


 Rete acque bianche


 Rete mista


 Rete acque nere


 Rete mista separata


 Scoli acque miste


 Nodo di fognatura bianca


 Depuratore

 Depuratore a fanghi attivi


 Manufatto di presa

 Acqua non trattata


 Scolmatore

 Fognatura standard

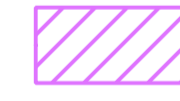
RETE ACQUEDOTTISTICA

 Rete acquedottistica

ELETTROMAGNETISMO

 Antenne telefoniche SRB

GASDOTTI - OLEODOTTI

 Fascia di rispetto Melanodotto

