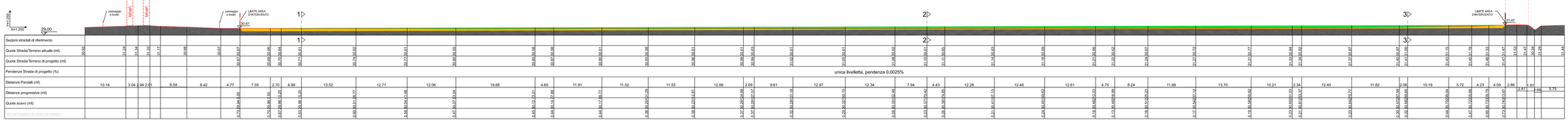

PROFILO LONGITUDINALE A-A - scala 1:250

SEZIONE TIPO STRADA DI PROGETTO

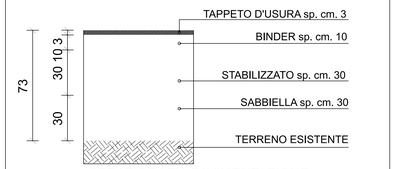

STRATIGRAFIA PAVIMENTAZIONE
scala 1:10

LEGENDA PROFILO E SEZIONI

- 47.00 — PROFILO STRADA/TERRENO ESISTENTE
- 47.00 — PROFILO STRADA/TERRENO DI PROGETTO
- RIEMPIMENTI
- SCAVI
- PROFILO SCAVI
- TERRENO ESISTENTE

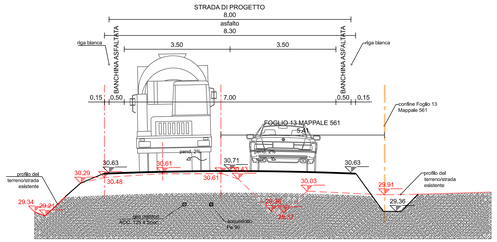

SEZIONE 1-1 - scala 1:50

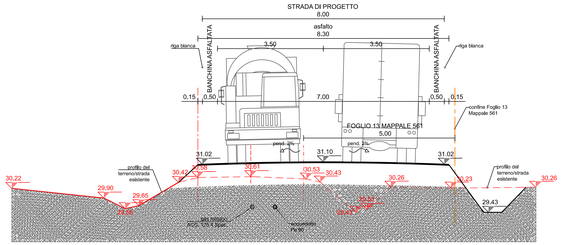

SEZIONE 2-2 - scala 1:50

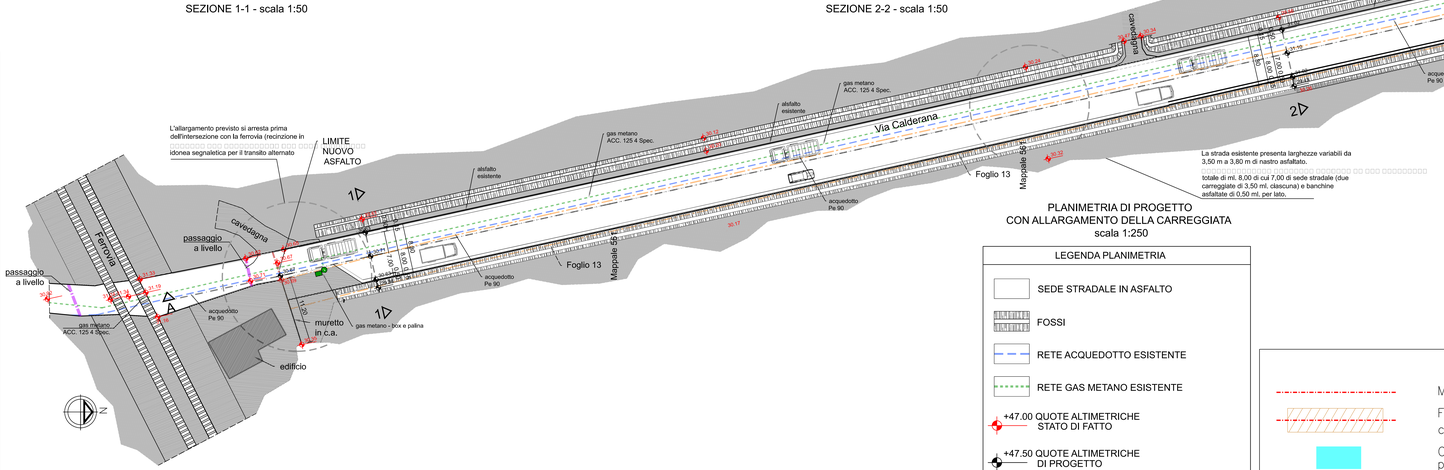

PLANIMETRIA DI PROGETTO
CON ALLARGAMENTO DELLA CARREGGIATA
scala 1:250

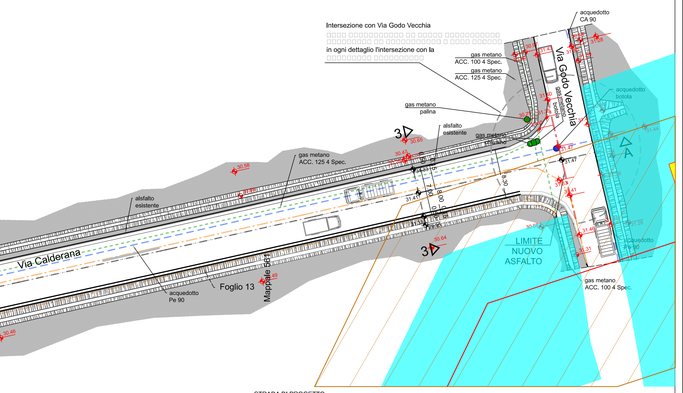

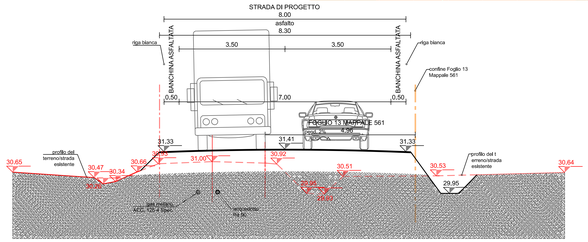

SEZIONE 3-3 - scala 1:50

LEGENDA PLANIMETRIA

- SEDE STRADALE IN ASFALTO
- FOSSI
- RETE ACQUEDOTTO ESISTENTE
- RETE GAS METANO ESISTENTE
- +47.00 QUOTE ALTIMETRICHE STATO DI FATTO
- +47.50 QUOTE ALTIMETRICHE DI PROGETTO

LEGENDA

- Metanodotto in progetto
- Fascia di vincolo preordinato all' esproprio (v.p.e.) coincidente con la fascia di servitu'
- Occupazione lavoro, allargamenti, piazzole e strade di accesso provvisorie

ELENCO ELABORATI

- 00 - ELENCO DEGLI ELABORATI
- 01 - RELAZIONE TECNICA ILLUSTRATIVA
- 02 - DOCUMENTAZIONE FOTOGRAFICA
- 03 - STATO DI FATTO
  - Planimetria
  - Rilievo planoaltimetrico
  - Profilo longitudinale
  - Sezioni
- 04 - INQUADRAMENTO GENERALE
- 05 - PROGETTO
  - Planimetria
  - Profilo longitudinale
  - Sezioni
- 06 - MODALITÀ ESECUZIONE LAVORI IN PRESENZA DI TRENI
  - Planimetria di Progetto
- 07 - COMPUTO METRICO ESTIMATIVO
- 08 - PIANO DI MANUTENZIONE DELL'OPERA

COMUNE DI RUSSI
Provincia di Ravenna

Progetto
per l'allargamento di via Calderara
nel tratto compreso tra
la linea ferroviaria e
l'intersezione con via Godo Vecchia

CALDERANA srl
c.f./p.IVA 02269570392
Via Vittime Civili di Guerra, 5
48018 Faenza (Ra)
Legale Rappresentante
Boris Pesci

Oggetto: PROGETTO Planimetria Profilo longitudinale Sezioni	Elaborato n. 05 Scala: varie
Codici:	Revisione: 0
Data: FEBBRAIO 2023	

Progetto Architettonico
Arch. Stefania Campomori
Via Emilia 25 - 40026 Imola (Bo)
tel/fax 0542.24348

In collaborazione con:
Arch. Claudio Calamelli
Via Tolanelli 17 - 40026 Imola (Bo)
cell. 338.2176462